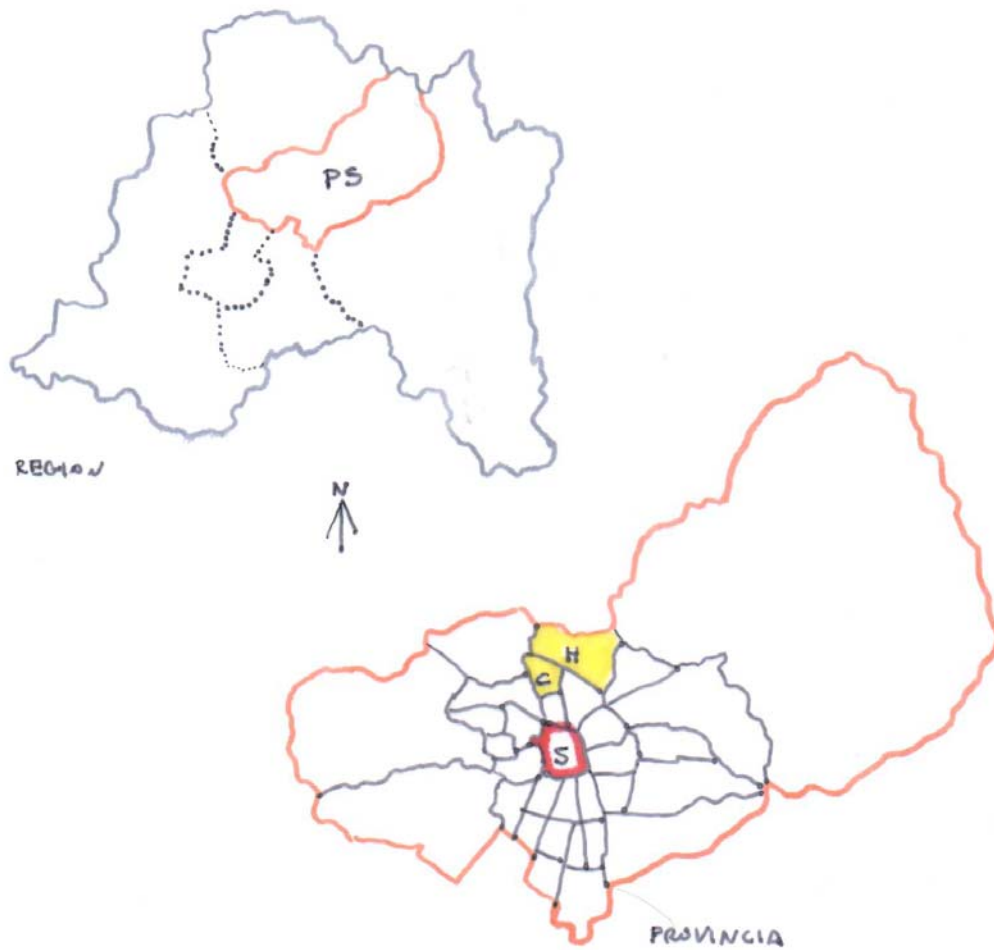


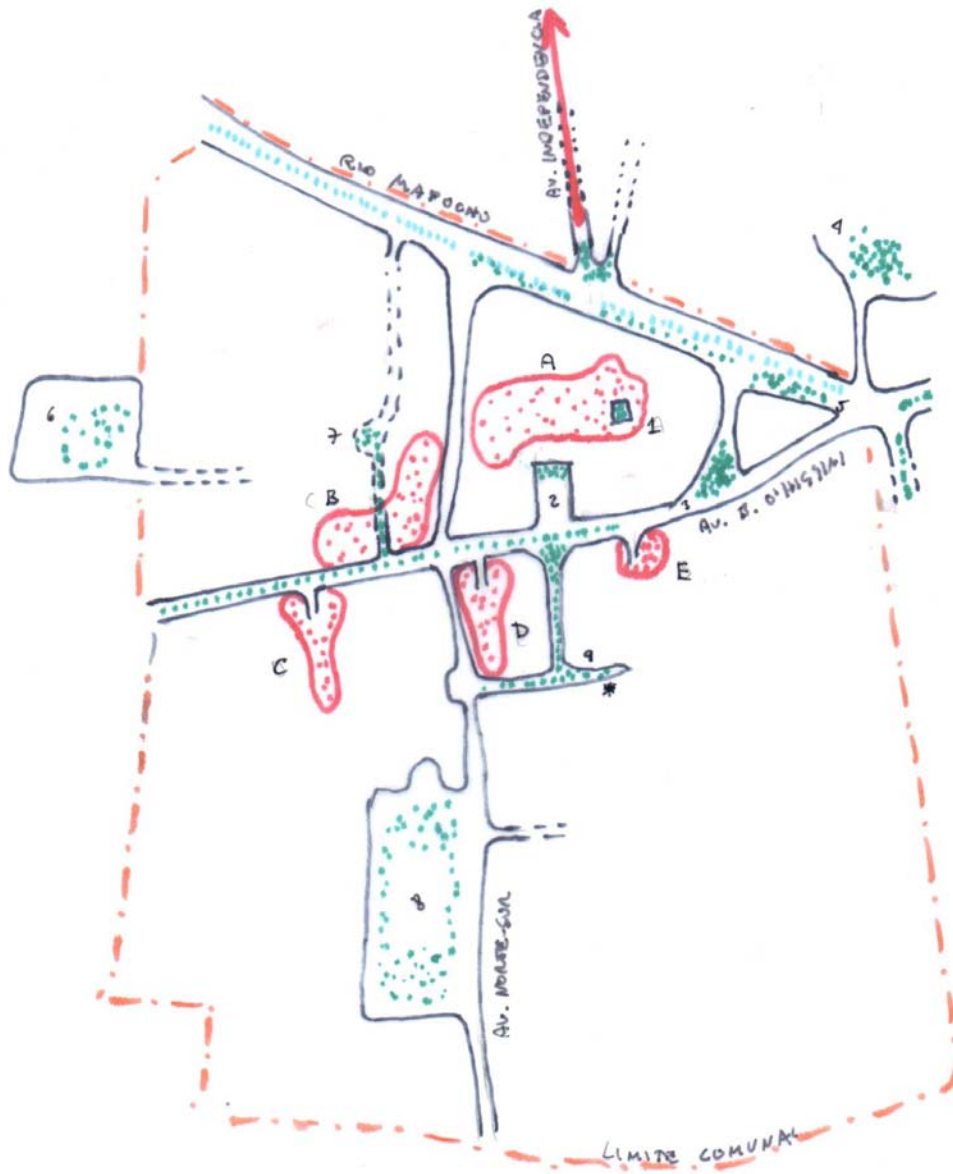
Anexo: Mapeo para el Capítulo Cinco:

Gráfico 1: División comunal y provincial de la región metropolitana.



- I Región metropolitana: división en provincias.
PS provincia de Santiago
- II Provincia de Santiago: división comunal:
S Santiago C Conchalí H Huechuraba

Gráfico 2: Comuna de Santiago y "centro histórico", zonas protegidas



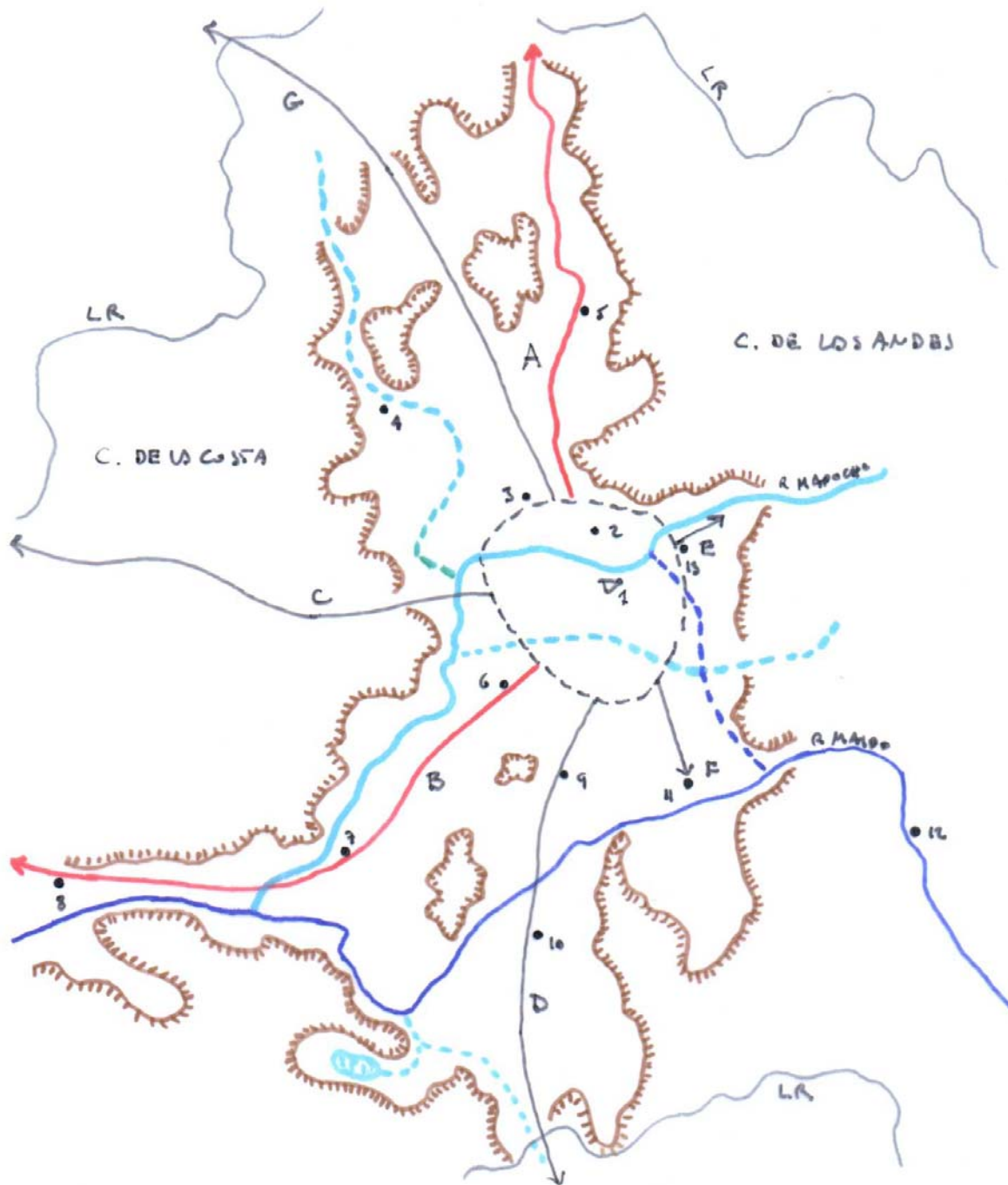
Simbología:

- A Entorno de Plaza de Armas
- B Entorno de av. Brasil
- C Entorno de av. República
- D Entorno de av. Dieciocho
- E Entorno de Iglesia San Francisco

Areas verdes principales:

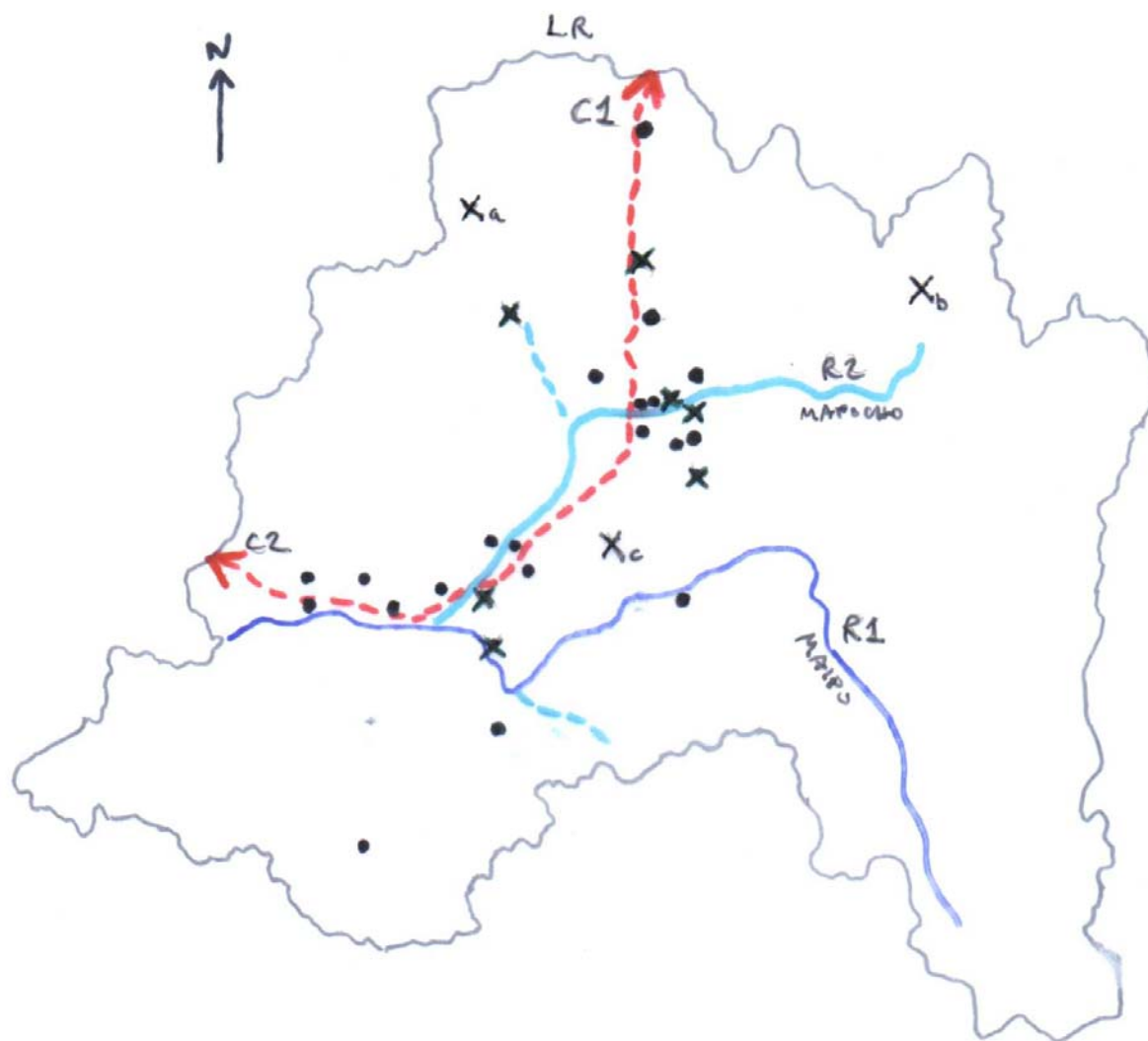
- 1) Plaza de Armas. 2) Centro Cívico (La Moneda). 3) Cerro Santa Lucía. 4) Parque Forestal. 5) Cerro San Cristóbal. 6) Quinta Normal. 7) Plaza Brasil. 8) Parque O'Higgins. 9) Parque Almagro (* U. Central).

Gráfico 3: Cuenca de Santiago: unidades morfológicas.



- (1) Centro o casco histórico de Santiago. 2) Localidad de Conchalí (área de estudio). 3) Quilicura. 4) Lampa. 5) Colina. 6) Maipú. 7) Talagante. 8) Melipilla. 9) San Bernardo. 10) Paine. 11) Puente Alto, 12) San José de Maipo. 13) Vitacura.

Gráfico 4 : Poblamiento pre-hispánico, siglo XV-XVI



Simbología:

- LR *Límite región metropolitana*
- R1 *Río Maipo*
- R2 *Río Mapocho*
- C1 *Camino de Chile o Camino del Inca*
- C2 *Camino a Melipilla*
- *localidades picunches*
- x *colonias incaicas (mitimaes)*
- x1 *lavadero de oro (Lampa)*
- x2 *adoratorio inca (cerro El Plomo)*
- x3 *fortaleza (pucará del cerro Chena)*

Gráfico 5: Colonización hispánica, siglos XVI-XVII.



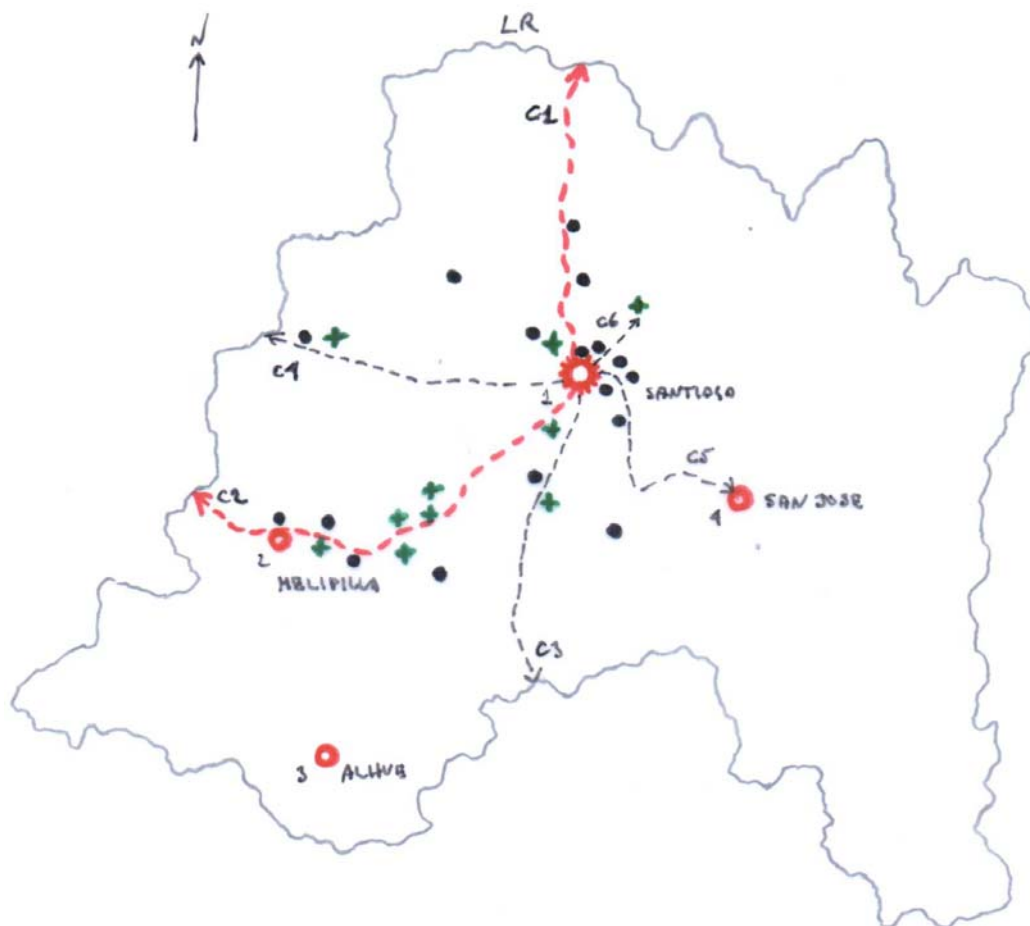
Simbología:

- R1 río Maipo
- R2 río Mapocho
- R3 estero Lampa
- R4 estero Angostura
- C1 camino de Chile
- C2 camino a Melipilla

fundación o reconstrucción urbana:

- O. Santiago, fundación 1541, reconstrucción terremoto 1647.
- o. Melipilla fundación, 1742
- :o: Creación de haciendas (mayorazgos 1703-1789)

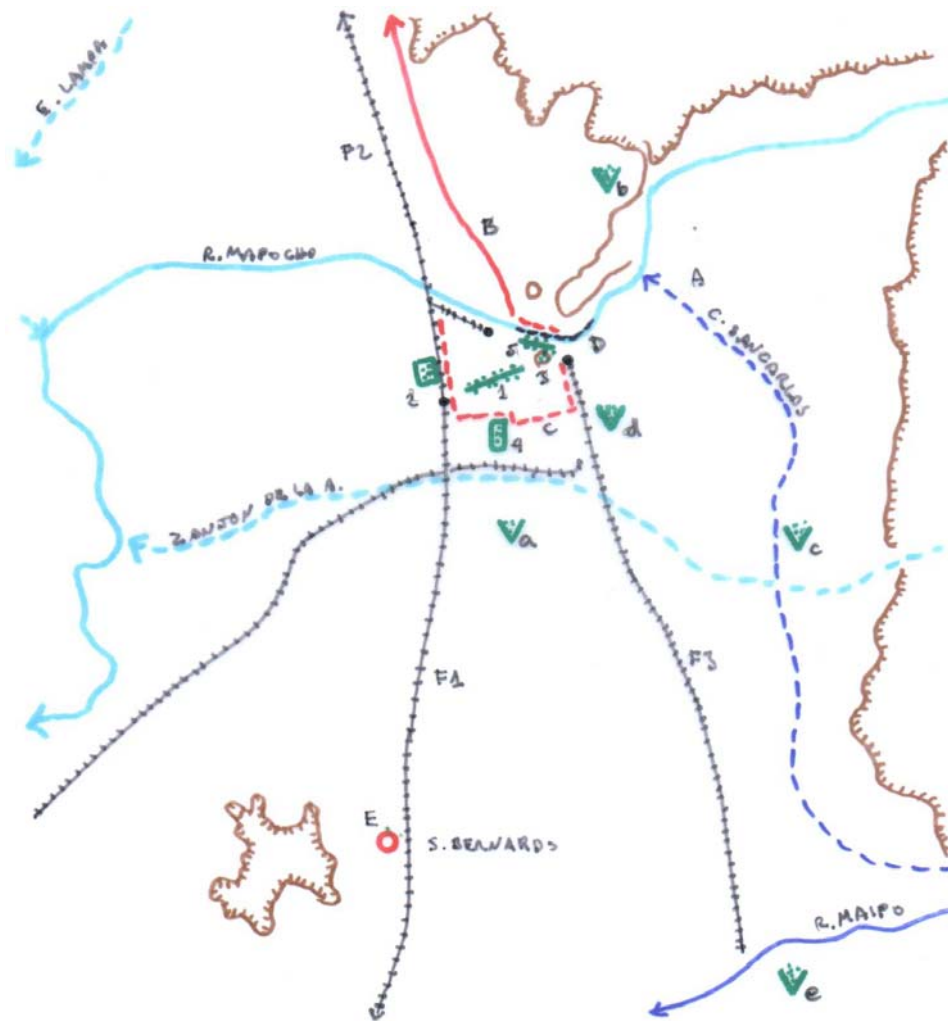
Gráfico 6: Repoblamiento urbano, s. XVIII.



Simbología:

- LR *límite región metropolitana*
- C1 *camino de Chile*
- C2 *camino a Melipilla*
- C3 *camino al sur*
- C4 *camino a Valparaíso*
- C5 *camino al cajón del Maipo*
- C6 *camino al cajón del Mapocho*
- o. *localidades rurales origen prehispánico*
- + *Localidades rurales colonización hispánica*
- O *fundación o reconstrucción urbana*
- O1 *Santiago, gran inundación 1783.*
- O2 *Melipilla, fundación, 1742 (Manso de Velasco)*
- O3 *Alhué, fundación, 1755 (Manso de Velasco)*
- O4 *San José de Maipo, 1792 (A. O'Higgins)*

Gráfico 7: Formación republicana y transformación del llano de Maipo.



Simbología:

Obras de infraestructura:

- A: Construcción del Canal San Carlos (1826)
- B Camino de Cintura (1872, Intendente Vicuña Mackenna)
- C Pavimentación av. Independencia (1871)
- D Canalización del río Mapocho (1891)
- E Fundación de la ciudad de San Bernardo (1833)
- F Ferrocarril: F1) a San Bernardo, 1857; F2) a Valparaíso, 1862; F3) a Pirque, 1894.

Creación de viñas:

Va) viña Ochagavía. 1851

Vb) viña Conchalí, 1856

Vc) viña Cousiño Macul, 1856

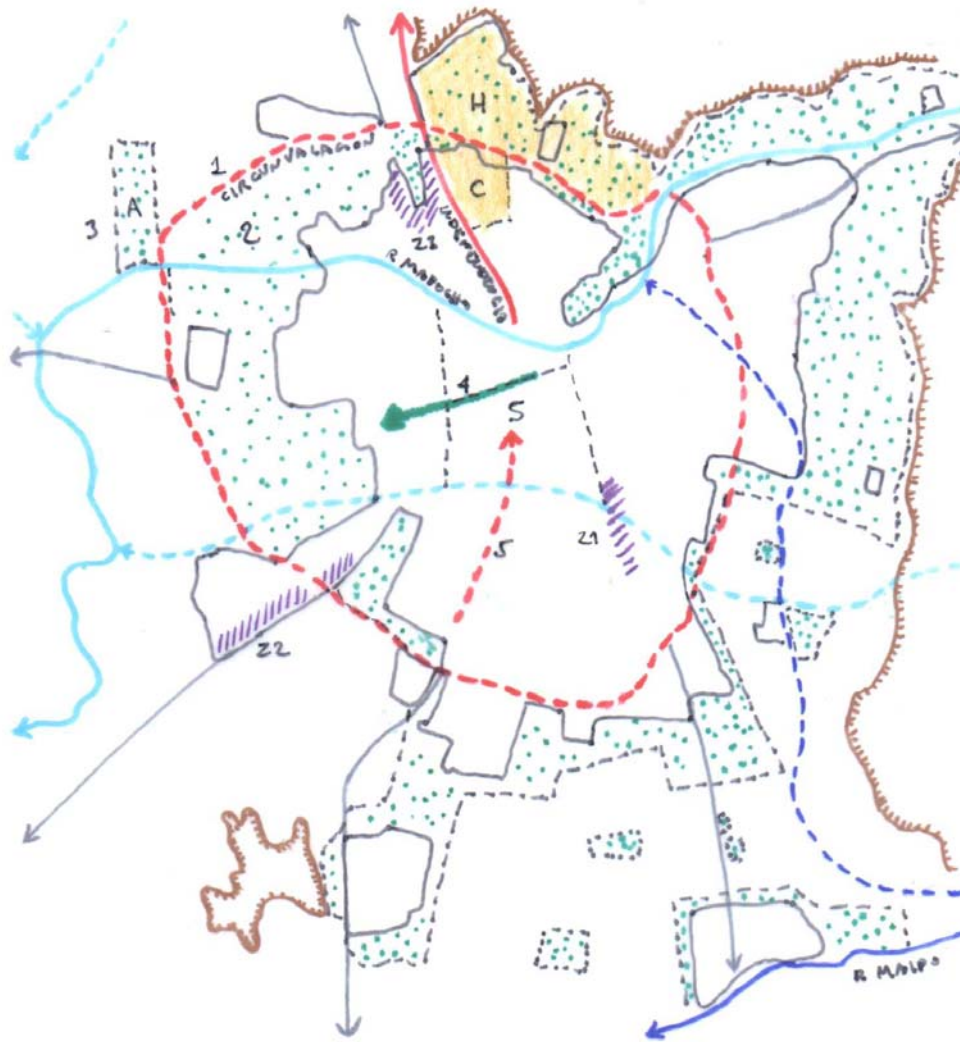
Vd) viña santa Carolina, 1875

Ve) viña Concha y toro, 1882

Creación de parques públicos:

1) Alameda, 1820; 2) Quinta Normal, 1846; 3) Cerro Santa Lucía, 1872; 4) Parque Cousiño (hoy O'Higgins), 1873; 5) Parque Forestal, 1901

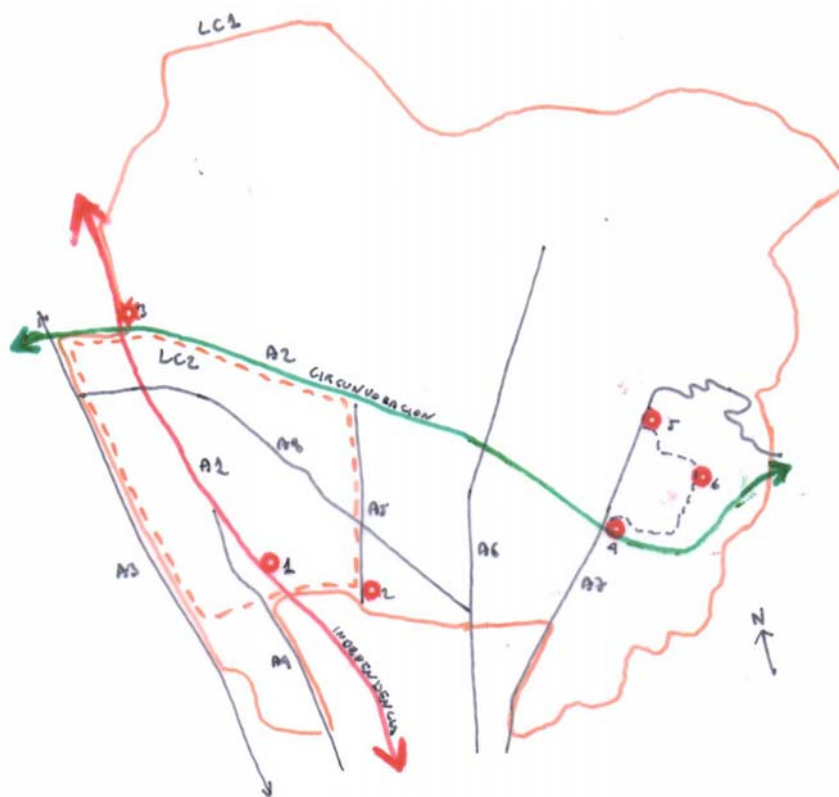
Gráfico 8: Ordenamiento intercomunal: PRIS, 1960.



Simbología:

1. proyecto y ejecución de av. Circunvalación (1951-1994)
2. cinturón verde, zona suburbana (1960-1979)
3. Aeropuerto internacional
4. Inicio obras de Metro y remodelación Alameda
5. Apertura vía Norte-Sur
6. Zonificación industrial exclusiva: z1) Vicuña Mackenna; z2) Maipú-Cerrillos; z3) Renca-Quilicura.
7. Area de estudio periférica: comunas de Conchalí (C) y Huechuraba (H). Ver detalle gráfico 9.

Gráfico 9: Territorio de comuna de Conchalí (1928-1981)



Simbología:

- LC1* *límite comunal (1928-1981)*
- LC2* *límite comunal actual*
- A1* *av. Independencia (ex camino de Chile)*
- A2* *av. Circunvalación*
- A3* *av. Panamericana Norte*
- A4* *av. Vivaceta*
- A5* *av. Guanaco (límite oriente actual comuna)*
- A6* *av. Recoleta*
- A7* *av. El Salto*
- A8* *av. Cardenal Caro.*

- o.* *lugares y edificios históricos*
- o1* *Municipalidad de Conchalí (casa ex-chacra Lo Negrete)*
- o2* *casa ex-chacra El Tilo (ex sede Municipal)*
- o3* *parque Santa Rosa de Huechuraba*
- o4* *palacio Riesco y entorno*
- o5* *bodegas viña Conchalí*
- o6* *parque "Santiago Paperchase Club".*